

**TRANSICIONES ecológica, energética, demográfica,
alimentaria, económica...
TRANSICIÓN TERRITORIAL**

XI

CONGRESO
Internacional de Ordenación del Territorio
11th International Congress of Spatial Planning
TRANSICIÓN TERRITORIAL

Gijón, 25-27 de octubre de 2023

AGENDAS URBANAS BALANCE Y PERSPECTIVAS DE FUTURO EN CANARIAS

Onán Cruz Díaz.

Director General de Ordenación del Territorio.

Consejería de Política Territorial, Cohesión Territorial y Aguas

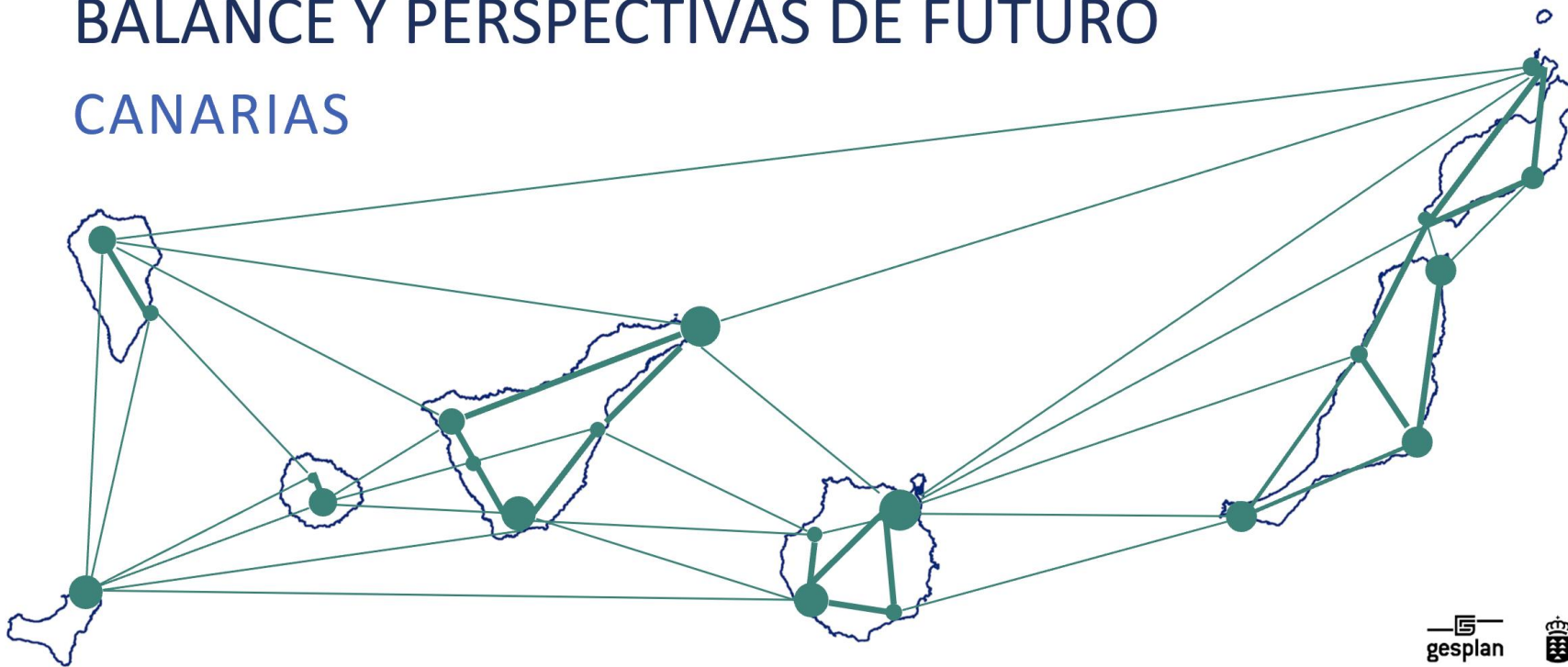
Gobierno de Canarias



AGENDAS URBANAS

BALANCE Y PERSPECTIVAS DE FUTURO

CANARIAS





MARCO ESTRATÉGICO

ALINEACIÓN CON LAS AGENDAS DE DESARROLLO SOSTENIBLE Y URBANA



17

Objetivos de Desarrollo Sostenible

17+1

Objetivos de Desarrollo Sostenible + Metas Culturales

10

Objetivos Estratégicos



MARCO ESTRATÉGICO

FONDOS ECONÓMICOS



Fondos Next Generation EU marco financiero plurianual para 2021-2027: Consecución de los ODS, medidas coordinadas de emergencia para proteger la salud de la ciudadanía y impulsar la pronta recuperación económica, sentando las bases del crecimiento sostenible durante las próximas décadas.



Las Directrices que fija el reglamento FEDER 2021-2027, propone la obligación de utilizar nuevos criterios de evaluación de la convergencia territorial más allá del PIB, renta y desempleo, por ser insuficientes y de escasa ayuda para resolver e identificar los problemas que invisibiliza el efecto urbano.



El Plan de Recuperación, Transformación y Resiliencia incorpora la cohesión social y territorial como uno de sus cuatro ejes. Por ello, el Reto Demográfico se aborda de manera transversal en el conjunto de políticas palanca y en sus componentes con el fin de avanzar en la vertebración territorial.



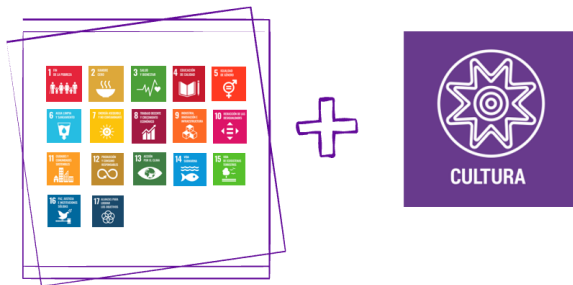
MARCO ESTRATÉGICO

LOCALIZACIÓN DE LA AGENDA CANARIA

ASPECTOS DIFERENCIADORES EN CANARIAS: FRAGILIDAD TERRITORIAL Y SITUACIÓN ESTRATÉGICA

1. METAS CULTURALES DE LA ACDS 2030

PATRIMONIO NATURAL Y CULTURAL



2. RETO DEMOGRÁFICO LA MITAD DEL TERRITORIO

3. SITUACIONES SOBREVENIDAS



Incendios Forestales



Crisis migratoria



Riesgos Naturales



Crisis climática



MARCO ESTRATÉGICO

ACTUACIONES DEL GOBIERNO DE CANARIAS EN ESTE MARCO

ESTRATEGIA CANARIA

- Agenda Canaria de DS 2030
- Visor Web del Estudio Diagnóstico de la urbanización en las Islas Canarias (AUC)
- Reto Demográfico

GUÍAS METODOLÓGICAS

- Guía de la Agenda urbana en Canarias (AUC) .
- Planes de Renaturalización

PLANES PILOTOS


- Territorialización de la Agenda urbana Firgas
- Plan de Renaturalización de Candelaria
- BarriODS

OBSERVATORIO - INDICADORES

- Estudio diagnóstico sobre la situación de la urbanización en las Islas Canarias en el contexto de la AUE
- PORTAL WEB RETO DEMOGRÁFICO

ASESORAMIENTO TÉCNICO

- Estudio del marco europeo, estatal y autonómico
- Estudio y asesoramiento de las convocatorias.
- Análisis y asesoramiento de proyectos para que puedan concurrir a las convocatorias
- Difusión, sensibilización y concienciación: Planes de Formación de Agenda Urbana





MARCO ESTRATÉGICO

AGENDA CANARIA DE DESARROLLO SOSTENIBLE



GUÍA PARA LA LOCALIZACIÓN, IMPLEMENTACIÓN, DINAMIZACIÓN Y SEGUIMIENTO DE LA AGENDA 2030

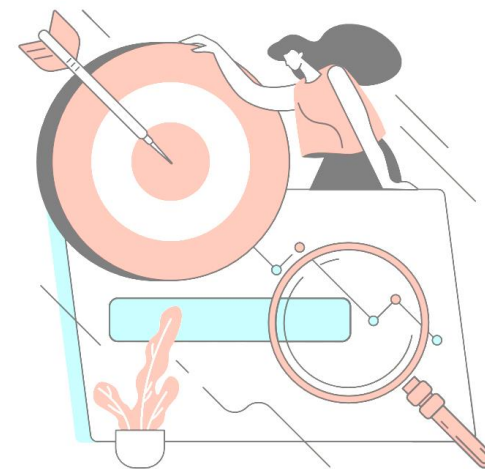
POR PARTE DE CABILDOS Y MUNICIPIOS DE CANARIAS



Desarrollada por



Julio 2021





MARCO ESTRATÉGICO

AGENDA CANARIA DE DESARROLLO SOSTENIBLE

Guía de la Agenda Urbana en Canarias

Metodología para la redacción de un Plan de Acción Local de implementación de la Agenda Urbana Española en el contexto del archipiélago canario.

Rodrigo Vargas González



Consejería de Transición Ecológica, Lucha contra el Cambio Climático y Planificación Territorial

Visor web del "Estudio diagnóstico de la urbanización en las Islas Canarias"

- VISOR DE INDICADORES
- COMPARADOR MUNICIPAL
- DATOS
- DOCUMENTO DE REFERENCIA



UNIVERSIDAD DE LAS ISLAS CANARIAS





MARCO ESTRATÉGICO

TERRITORIALIZACIÓN DE LA AGENDA URBANA DE FIRGAS




Plan Piloto para la territorialización de la **AU Firgas2030**





MARCO ESTRATÉGICO

TERRITORIALIZACIÓN DE LA AGENDA URBANA DE FIRGAS



Plan Piloto para la territorialización de la AU Firgas2030

Información y Diagnóstico

EJE GOBERNANZA Y PARTICIPACIÓN

- TRANSPARENCIA
- PROCESOS PARTICIPATIVOS
- CONCIENCIACIÓN Y SENSIBILIZACIÓN
- PUBLICIDAD
- MARCO ESTRATÉGICO LOCAL:
- PACTO ALCALDÍAS
- ESTRATEGIA S MANCOMUNIDAD DEL NORTE

Pacto de las Alcaldías para el Clima y la Energía EUROPA

MANCOMUNIDAD AGRIANUESTRADOS DEL NORTE DE LA ISLA DE CANARIAS

EJE PLANEAMIENTO

- ELEMENTOS DEL SISTEMA TERRITORIAL
- PLANEAMIENTO GENERAL VIGENTE
- PLANEAMIENTO GENERAL SUPLETORIO
- IDENTIFICACIÓN DE TEMÁTICAS A REFORZAR
- CENTRALIDADES/DESCENTRALIDADES
- DOTACIONES, EQUIPAMIENTOS Y ESPACIOS LIBRES
- ACCESIBILIDAD Y MOVILIDAD
- MODELO DE CIUDAD
- ASENTAMIENTOS RURALES Y AGRÍCOLAS

¿Qué es el Plan Piloto Firgas2030?

Este Plan Piloto de territorialización de la Agenda Urbana de Firgas2030 es un instrumento de planificación que tiene como objetivo principal la ordenación del territorio y la gestión de los recursos urbanos y rurales de Firgas, en el marco del Pacto de las Alcaldías para el Clima y la Energía de Europa y la Estrategia de Mancomunidad del Norte de la Isla de Canarias.

Objetivos

El Plan Piloto de territorialización de la Agenda Urbana de Firgas2030 tiene como objetivos principales:

- Ordenar el territorio y gestionar los recursos urbanos y rurales de Firgas.
- Promover el desarrollo sostenible y la cohesión territorial.
- Mejorar la calidad de vida de la ciudadanía.
- Fomentar la participación ciudadana y la transparencia.

Participación

Este Plan Piloto de territorialización de la Agenda Urbana de Firgas2030 se elabora con la participación activa de la ciudadanía y de los actores locales.



MARCO ESTRATÉGICO

PLAN DE RENATURALIZACIÓN DE CANDELARIA

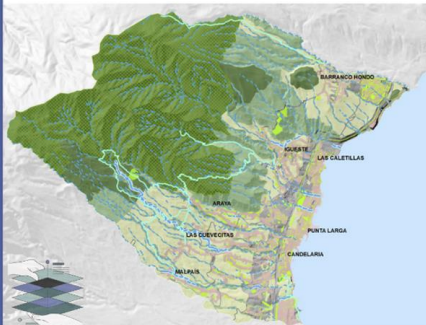
ESTRATEGIA DEL GOBIERNO DE CANARIAS SOBRE CORREDORES ECOLÓGICOS Y RENATURALIZACIÓN

CONTEXTO DEL PLAN DE ACCIÓN DE LA AGENDA URBANA CANDELARIA



ANÁLISIS ESPACIAL DE LA IV-A ACTUAL

1. Marco Estratégico
2. Justificación
3. ANÁLISIS ESPACIAL DE LA IV-A ACTUAL
4. DAFO - Indicaciones de evaluación
5. Estrategia del PEMV-CEBU
6. Actuaciones en el territorio
7. Participación, Comunicación y Sensibilización activa de los agentes implicados y la ciudadanía
8. Plan de medición y seguimiento



CONFIGURACIÓN ACTUAL DE LOS ELEMENTOS DE LA IV DE CANDELARIA

- 1) ÁREAS NÚCLEO**
 - Contorno y parte de las medianas del municipio.
 - Conectividad con la costa a través de los bananeros.
- 2) CORREDORES ECOLÓGICOS**
 - Importante red de bananeros que conecta la ciudad con la costa, generalmente con discontinuidades: barridos, antenas y degradados ecológicos.
- 3) ÁREAS DE AMORTIGUACIÓN**
 - Previamente en maraña, con claro impacto ecológico que pueden comprometer el buen funcionamiento de las áreas núcleo.
- 4) OTROS ELEMENTOS MULTIFUNCIONALES**
 - Zonas de cultivo con un elevado índice de abandono agrícola, albergando impactos ambientales, especialmente en los límites cercanos a los espacios urbanos.
- 5) ELEMENTOS DE LA IV URBANA**
 - Escasos y sin criterios ecológicos.
 - No favorece la interconexión de la IV dentro del espacio urbano ni a través de los sectores (especialmente evidente en los discontinuos de los bananeros).

AVENIDA DE LOS MENCEYES

SITUACIÓN ACTUAL



PROPUESTA



CATÁLOGO DE VEGETACIÓN






MARCO ESTRATÉGICO

ESTRATEGIA CANARIA DE RETO DEMOGRÁFICO

ESTRATEGIA DE PLANIFICACIÓN PARA LOS MUNICIPIOS DE RETO DEMOGRÁFICO Y BIOECONOMÍA EN EL MARCO DE LA AGENDA URBANA

Consejería de Transición Ecológica, Lucha contra el Cambio Climático y Planificación Territorial



ESTRATEGIA DE PLANIFICACIÓN PARA LOS MUNICIPIOS DE RETO DEMOGRÁFICO Y BIOECONOMÍA EN EL MARCO DE LA AGENDA URBANA

1 Municipios Reto



- El Pinar
- Frontera
- Valverde



- Barlovento
- Breña Baja
- Breña Alta
- El Paso
- Fuencaliente
- Garafia
- Punta Gorda
- Puntallana
- San Andrés y Sauces
- Tazacorte
- Tijarafe
- Villa de Mazo



- Agulo
- Hermigua
- Alajó
- Vallehermoso
- Valle Gran Rey



- Arafo
- Arico
- Buenavista del Norte
- El Tanque
- Pájara
- Garachico
- La Cusancha
- La Victoria de Acentejo
- Los Silos
- San Juan de La Rambla
- Santa Úrsula
- Vilaflor de Chasna



- Argeso
- Artenara
- Triguera
- La Aldea de San Nicolás
- Moggi
- Tapada
- Valleseco
- Vallesquillo
- Vega de San Mateo



- Betancuria



- Haría
- Tinajo



→ Municipios no urbanos de menos de 20.000 habitantes
→ Municipios no urbanos de menos de 5.000 habitantes




Documento vivo con el que se pueda interactuar con los datos: Herramientas web, visores, cuadros de mando con datos estadísticos, etc...



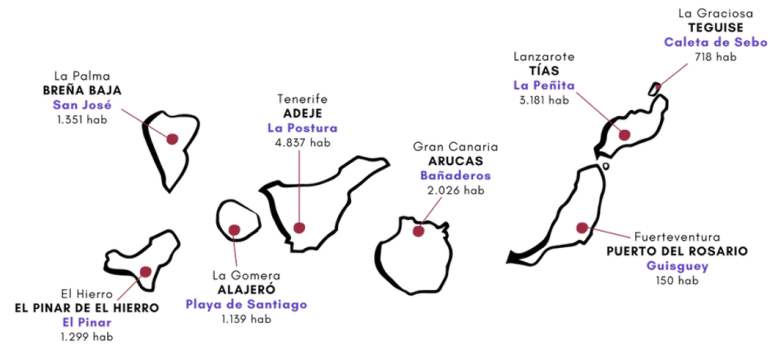


MARCO ESTRATÉGICO

BARRIOS ODS



Proyecto experimental para la aplicación
comunitaria de la Agenda canaria 2030





MARCO ESTRATÉGICO

BARRIOS ODS

El proyecto 'BarriODS' para la aplicación local de la Agenda de Desarrollo Sostenible organiza un encuentro comunitario y abierto en San José



EL APURÓN | 24.10.2023 - 19:36 GMT



El proyecto experimental 'BarriODS' para la aplicación comunitaria de la Agenda Canaria de Desarrollo Sostenible, inicia una nueva fase. Se trata de la celebración de encuentros comunitarios abiertos a la ciudadanía para avanzar en la definición de 'planes de acción' en diversas localidades de la región.



MARCO ESTRATÉGICO CON AGENDA URBANA



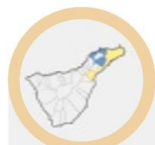
• Cabildo Insular de El Hierro.
Localización y Desarrollo de la Agenda 2030



• Cabildo Insular de La Palma.
Localización y Desarrollo de la Agenda 2030



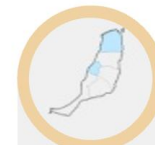
• Cabildo Insular de La Gomera.
EstrategiaGome ra36.



• Santa Cruz de Tenerife
• Candelaria
• San Cristóbal de La Laguna



• Cabildo Insular de Gran Canaria.
ECOISLA.
Agenda Gran Canaria 2030
• Las Palmas de Gran Canaria.
• Valleseco
• Fircas
• Artenara
• La Aldea de San Nicolás
• Teror



• La Oliva
• Betancuria

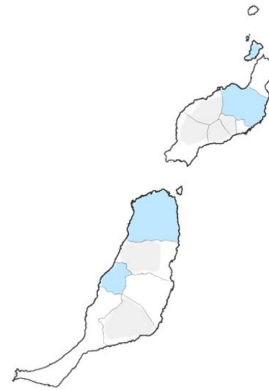



• Tegueste

RELACION DE ADHERIDOS
MIO DE CEE PARA LA AGENDA 2030

ID	ENTIDAD	UBICACIÓN	PROVINCIA	CIUDA	FECHA
156	AYUNTAMIENTO DE CALPIGNOLI	Calpignoli	Asturias	Asturias	2010
170	AYUNTAMIENTO DE GILÓN	Gilón	Asturias	Asturias	2006/04
171	AYUNTAMIENTO DE PEÑAMALLERA BAJA	Peñamallera Baja	Asturias	Asturias	2014
172	AYUNTAMIENTO DE ARGILES	Argiles	Los Palacios	Canarias	2010/01
173	AYUNTAMIENTO DE ANGADO	Angado	Los Palacios	Canarias	2007/01
174	AYUNTAMIENTO DE PUERTO DEL ROSARIO	Puerto del Rosario	Los Palacios	Canarias	42786
175	AYUNTAMIENTO DE SAN BARTOLOME DE TRIUNFO	San Bartolomé de Triunfo	Los Palacios	Canarias	53846
176	AYUNTAMIENTO DE TELDE	Telde	Los Palacios	Canarias	332760
177	AYUNTAMIENTO DE TIAS	Tias	Los Palacios	Canarias	20801
178	AYUNTAMIENTO DE VALLESECO	Valleseco	Los Palacios	Canarias	3730
179	AYUNTAMIENTO DE VALDEA	ValdeA	Los Palacios	Canarias	38917
180	CABILDO DE GRAN CANARIA	Gran Canaria	Los Palacios	Canarias	802048
181	AYUNTAMIENTO DE ALAJOLAR	Alajolár	Santa Cruz de Tenerife	Canarias	2041
182	AYUNTAMIENTO DE BARRIO ALTA	Barrío Alta	Santa Cruz de Tenerife	Canarias	2734
183	AYUNTAMIENTO DE BARRIO BAJA	Barrío Baja	Santa Cruz de Tenerife	Canarias	2881
184	AYUNTAMIENTO DE CANDALARIA	Candelaria	Santa Cruz de Tenerife	Canarias	20441
185	AYUNTAMIENTO DE FERRACALLE DE LA PALMA	Ferracalle de la Palma	Santa Cruz de Tenerife	Canarias	1741
186	AYUNTAMIENTO DE GABARRA	Gabarra	Santa Cruz de Tenerife	Canarias	1811
187	AYUNTAMIENTO DE GUA DE ISORA	Gua de Isora	Santa Cruz de Tenerife	Canarias	23711
188	AYUNTAMIENTO DE GUAYAMA	Guayama	Santa Cruz de Tenerife	Canarias	21001
189	AYUNTAMIENTO DE CDO DE LOS VINOS	Cdo de los Vinos	Santa Cruz de Tenerife	Canarias	21101
190	AYUNTAMIENTO DE LA VICTORIA DE ACENITO	La Victoria de Acenito	Santa Cruz de Tenerife	Canarias	1011
191	AYUNTAMIENTO DE LOS REALES	Los Reales	Santa Cruz de Tenerife	Canarias	36824
192	AYUNTAMIENTO DE LA MATANZA DE ACENITO	La Matanza de Acenito	Santa Cruz de Tenerife	Canarias	9111

■ Agenda Urbana Insular
■ Dispone de AU
■ Asesoramiento
■ En proceso de elaboración





AGENDAS URBANAS

BALANCE Y PERSPECTIVAS DE FUTURO

CANARIAS

