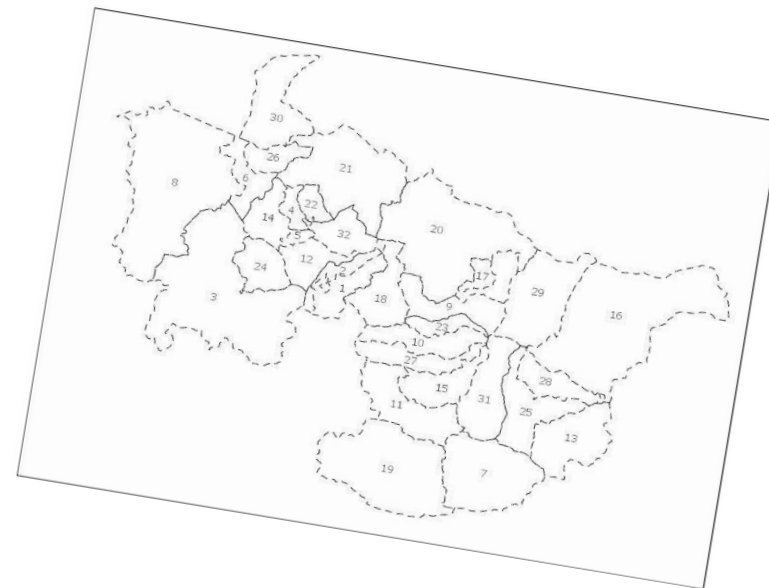


PIRINIOKO PLANA PLAN DEL PIRINEO



Visita proyecto Interreg Rural Proofing

AURITZ-BURGUETE 18 DE OCTUBRE 2023

Gobierno
de Navarra  Nafarroako
Gobernua



 **lursarea**
AGENCIA NAVARRA DEL TERRITORIO
Y LA SOSTENIBILIDAD



Pirinioko Mahaia
MESA DEL PIRINEO

 Cofinanciado por
la Unión Europea

CONTEXTUALIZACIÓN

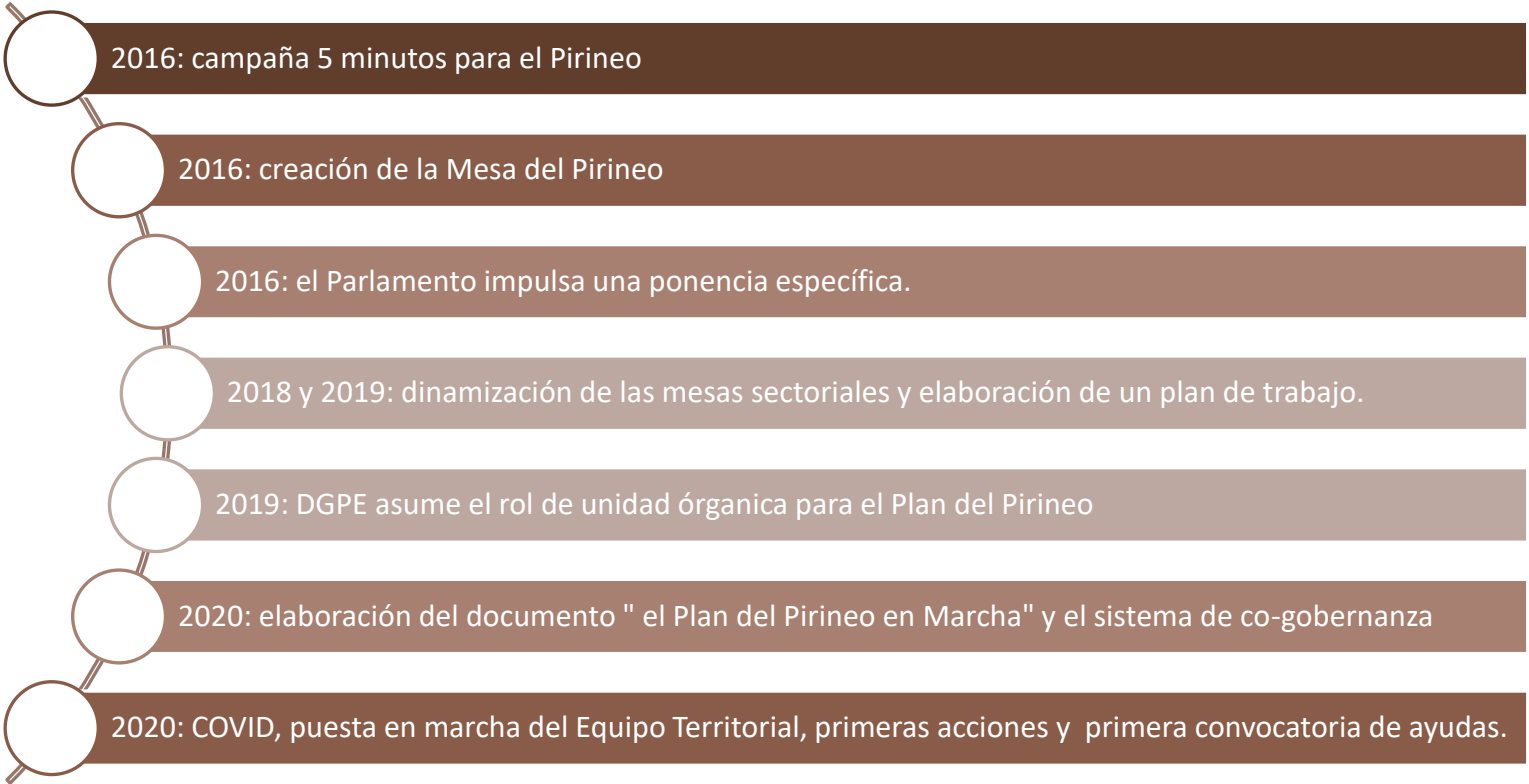
ALGUNAS CIFRAS:

- Superficie aproximada: mil kilómetros cuadrados, (diez por ciento de la superficie de Navarra)
- Siete habitantes por kilómetro cuadrado frente a los 64,2 de media en Navarra.
- Población aproximada 5.200 personas empadronadas.
- Hay 30 municipios, representando el 11,03% de los municipios registrados en Navarra.
- El municipio con más número de habitantes tiene 789, y el municipio con menor número de habitantes tiene 34 (INE, 2016).
- El municipio con mayor densidad poblacional tiene 12,64 hab/km². Por contra, el municipio con menor densidad poblacional tiene 1.53 hab/km².
- El saldo migratorio de la población del Pirineo es de -28 (INE) y el crecimiento vegetativo de su población es de -57 habitantes (INE).
- La tasa media de crecimiento anual es de 1,30%. 26 municipios sin crecimiento natural (INE).
- Entre los años 2006 y 2016, la natalidad media en los municipios del Pirineo ha sido de 4,36 niños/as. Por el contrario, la tasa de mortalidad en estos años ha sido de 12,46 personas.

envejecimiento, despoblación y masculinización



ANTECEDENTES



EL PLAN DEL PIRINEO Y EL PAPEL DEL GOBIERNO DE NAVARRA

Visión de conjunto, integral, multisectorial, coordinada:

- que garantiza una acción institucional a diferentes niveles,
- que contempla una financiación de medidas realistas sostenida en el tiempo,
- que optimiza los esfuerzos,
- que da sentido a una política para la zona,
- que evita duplicidades de esfuerzos,
- y que en base a la coordinación y la visión global puede dar mayor partido a todas las iniciativas y optimizar el uso de todos sus recursos.



Las acciones desarrolladas en el marco del Plan del Pirineo siempre:





GU PIRINIOA
SOMOS PIRINEO

UN PLAN EN, CON Y PARA EL TERRITORIO

<https://www.youtube.com/watch?v=YVw0iPbcu4c&t=618s>



EN EL TERRITORIO: EQUIPO TERRITORIAL

- Una de las apuestas novedosas del Plan del Pirineo.
- Permite intensificar la acción del Gobierno en el territorio.
- Responde a la falta de recursos humanos detectados.
- Composición: 4 Técnicas Territoriales (2 de Cederna Garalur y 2 de Lursarea) más una persona coordinadora.
- Financiación: a través de 2 convenios con Gobierno de Navarra



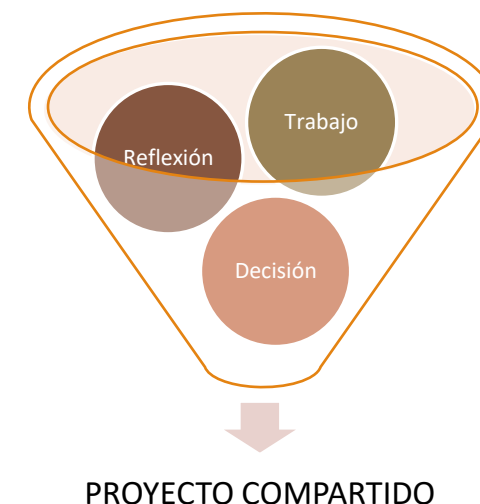


GU PIRINIOA
SOMOS PIRINEO

CON EL TERRITORIO: SISTEMA DE COGOBERNANZA



- El éxito y la legitimidad del Plan del Pirineo radica en el sistema de cogobernanza.
- En todo el proceso de implantación del Plan del Pirineo ha sido tanto o más relevante que “el que se ha hecho” el “cómo” se ha hecho.
- Un sistema de cogobernanza multiagentes: niveles políticos, técnicos y sociedad civil.



PARA EL TERRITORIO: LOS Y LAS HABITANTES DEL PIRINEO, PROTAGONISTAS DE SU PROPIOS PROYECTOS.

- Más de 800 proyectos en los ámbitos de vivienda, emprendimiento y actividad económica, primer sector y vivienda.
- A través de 6 convocatorias de subvenciones, 26 convenios con entidades locales y más de 100 proyectos propios.





PROGRAMA DE VISITAS Y EXPERIENCIAS

- Inversiones en antiguos equipamientos en desuso para dotarles de nuevas actividades económicas: patatera, tienda, cafetería y coworking.
- Encuentro con personas emprendedoras y con miembros de la red de Bidekariak, proyecto de economía social financiado en el marco del Plan del Pirineo.
- Parking, financiado a través de un convenio, como inversión en infraestructuras de acogida y que dan servicio a la población.
- Albergue financiado por la convocatoria de Inversiones en proyectos de Desarrollo Territorial Sostenible, además ha servido de impulso para abordar de forma global el reto de los servicios de hostelería y restauración de carácter municipal.
- Encuentro con productores y productoras del territorio participantes en diversos proyectos vinculados a la transformación y la distribución.
- Parking, financiado a través de un convenio, como inversión en infraestructuras de acogida y que dan servicio a la población.
- Programa de relevo generacional en las farmacias
- Proceso participativo con la gente Joven de Auritz Burguete
- Hogares conectados
- Calzada romana





GU PIRINIOA
SOMOS PIRINEO

ESKER
ANITX!



<https://www.gupirinioa.eus/>



RED EXPLORA NAVARRA NAFARROA EZAGUTU SAREA

Introducción

Iniciativa de Ordenación del Territorio

- Conformar una red de espacios naturales, singulares e itinerarios para contribuir al **desarrollo territorial sostenible**.

2016

Creación de una Red de Espacios Naturales y Singulares.

2017

Creación de una Red de Caminos

2019



**RE EXPLORA NAVARRA
NAFARROA EZAGUTU SAREA**

Asociación Red de Espacios
Naturales, Singulares e
Itinerarios

Objetivos de la Red Explora

Apoyar la formulación, implantación y gestión de **estrategias que contribuyan a la consecución del desarrollo territorial sostenible** en Navarra

Colaboración en el desarrollo o creación de Planes, Programas y Estrategias, Modelos de colaboración..

Colaborar en la consecución de los objetivos de **conservación, puesta en valor del patrimonio, científico, económico, social, cultural, turístico, de ocio, y cualesquiera otros que se estimen necesarios impulsar.**



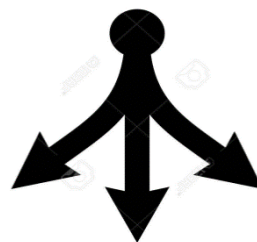
Impulsar el emprendimiento y el empleo verde y la **economía social** en torno a los **espacios e itinerarios**

Promover la formación, diseño y edición de materiales comunes, contratación mancomunada de servicios

La ayuda y facilitación en la resolución de conflictos



RED EXPLORA NAVARRA NAFARROA EZAGUTU SAREA



GESTIÓN



COMUNICACIÓN Y DIFUSIÓN



MEJORA CONTÍNUA I+D





Funcionamiento de la asociación

Gestión de nuevas incorporaciones
Juntas Directivas/Asambleas
Elaboración del Reglamento interno

Subvención para los socios de la Red Explora -330.000€

- Convocatoria **de inversiones** - 265.000€
- Convocatoria de **proyectos y programas de sostenibilidad** - 65.000€

Alumnado de CI Agroforestal / Nekazaritza eta Basogintzako II en practicas

- Identificación de socios interesados
- Coordinación





Coordinación con otros Departamentos de Gobierno de Navarra para facilitar la implantación de normativa

Búsqueda de financiación para los socios

Convocatorias

Proyectos europeos

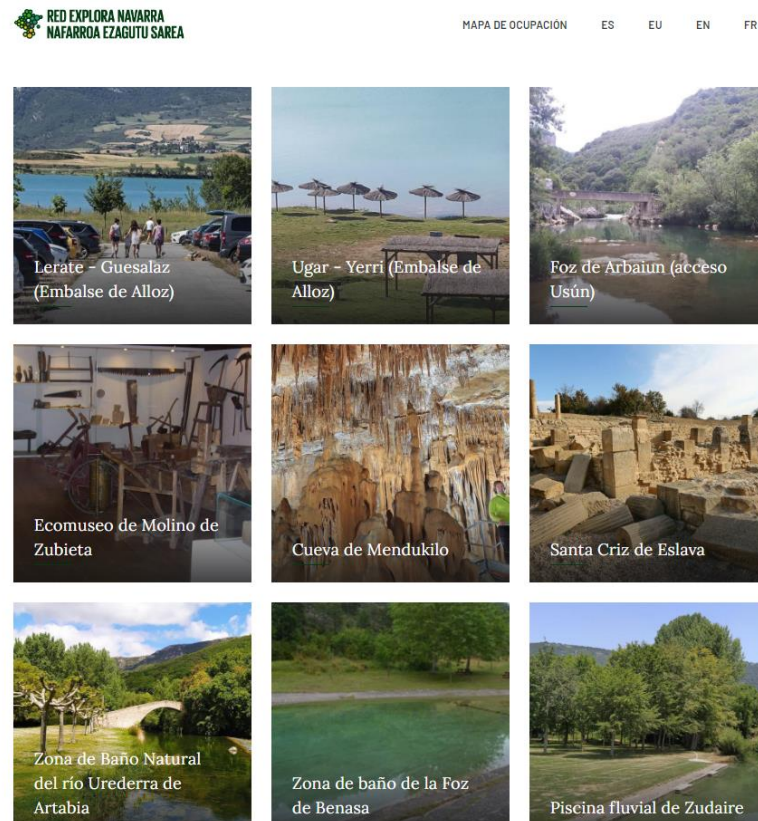
Redes internas y externas

- Entre los socios de la Red Explora
- Pirineos Vivos / Pirinio Bizirik



Herramienta de control de aforo

<https://reservas.redexploranavarra.es/>



14 espacios

Verano 2022: 15.600 reservas

Gestión de la herramienta:

- Asesoramiento en instalación de medidas de control
- Otras medidas complementarias
- Apoyo en la instalación de la herramienta
- Formación
- Acompañamiento en el uso de la herramienta




COMUNICACIÓN

MENSAJE CLAVE

RESPECTO a los valores del entorno, a la población local y a otros usuarios.

- Nueva página web
- Dinamización de la comunicación conjunta de la Red Explora
- RRSS
- Campañas específicas





MEJORA CONTÍNUA I+D

SOLUCIÓN A LOS PROBLEMAS TRANSMITIDOS POR LOS SOCIOS

Agentes de sostenibilidad

- Fase 1: Diseño de la formación
- Fase 2: Piloto Tierra Estella
- Fase 3: Piloto Sakana - Aralar- Bidasoa

Formación

- Habilidades comunicativas y resolución de conflictos
- Formación práctica en accesibilidad
- Taller de ordenanzas

Asesoría jurídica

¿Cómo ordeno mi espacio/itinerario mediante ordenanzas?



¿Quién puede formar parte de la Red?

SOCIOS

Espacios

- Incluidos en **Red de Espacios Naturales Protegidos de Navarra (RENA)** suponen un 8% del territorio de la Comunidad Foral.
- Incluidos en la **Red Natura 2000**, creada por la UE para la conservación de la diversidad biológica, suponen un 27% de la Comunidad Foral.
- **Definidos como Espacio singular**, Espacios de **titularidad pública** en el entorno natural, que suponen un **elemento** sustancial para el **desarrollo territorial sostenible** del lugar donde se asientan y cuentan con un órgano social de participación y/o **gestión público o público-privado**.

Criterios a cumplir

Espacios

Contar con gestor/interlocutor.

- Sumar 50 puntos de los criterios necesarios para formar parte de la Red

¿Quién puede formar parte de la Red?

SOCIOS

Espacios

- Incluidos en **Red de Espacios Naturales Protegidos de Navarra (RENA)** suponen un 8% del territorio de la Comunidad Foral.
- Incluidos en la **Red Natura 2000**, creada por la UE para la conservación de la diversidad biológica, suponen un 27% de la Comunidad Foral.
- **Definidos como Espacio singular**, Espacios de **titularidad pública** en el entorno natural, que suponen un **elemento** sustancial para el **desarrollo territorial sostenible** del lugar donde se asientan y cuentan con un órgano social de participación y/o **gestión público o público-privado**.

Itinerarios

- **Que unan o trascurren por los espacios candidatos a formar parte de la Red Explora** : Con interlocución, mantenimiento y georreferenciado.

Criterios a cumplir

Espacios

Contar con gestor/interlocutor.

- Sumar 50 puntos de los criterios necesarios para formar parte de la Red

Itinerarios

- Sumar 50 puntos de los criterios necesarios para formar parte de la Red
- Estar georreferenciados
- Estar mantenidos

¿Cómo formar parte de la Red Explora?

1. Solicitud de adhesión: Se define el espacio y la entidad que a adherir.

2. Cumplimentar los criterios de gestión:

*Puntuación > 50 -> Socios

*Puntuación < 50 -> Asociados

3. Información sobre el espacio

DOCUMENTOS A PRESENTAR

1. Solicitud de adhesión

2. Cuestionario: [Espacios/Itinerarios](#)

3. Ficha [descriptiva](#) del espacio o itinerario

Aprobación de la JUNTA DIRECTIVA
Ratificación de la ASAMBLEA GENERAL



ADQUISICIÓN DE CALIDAD DE
SOCIO O ASOCIADO

